

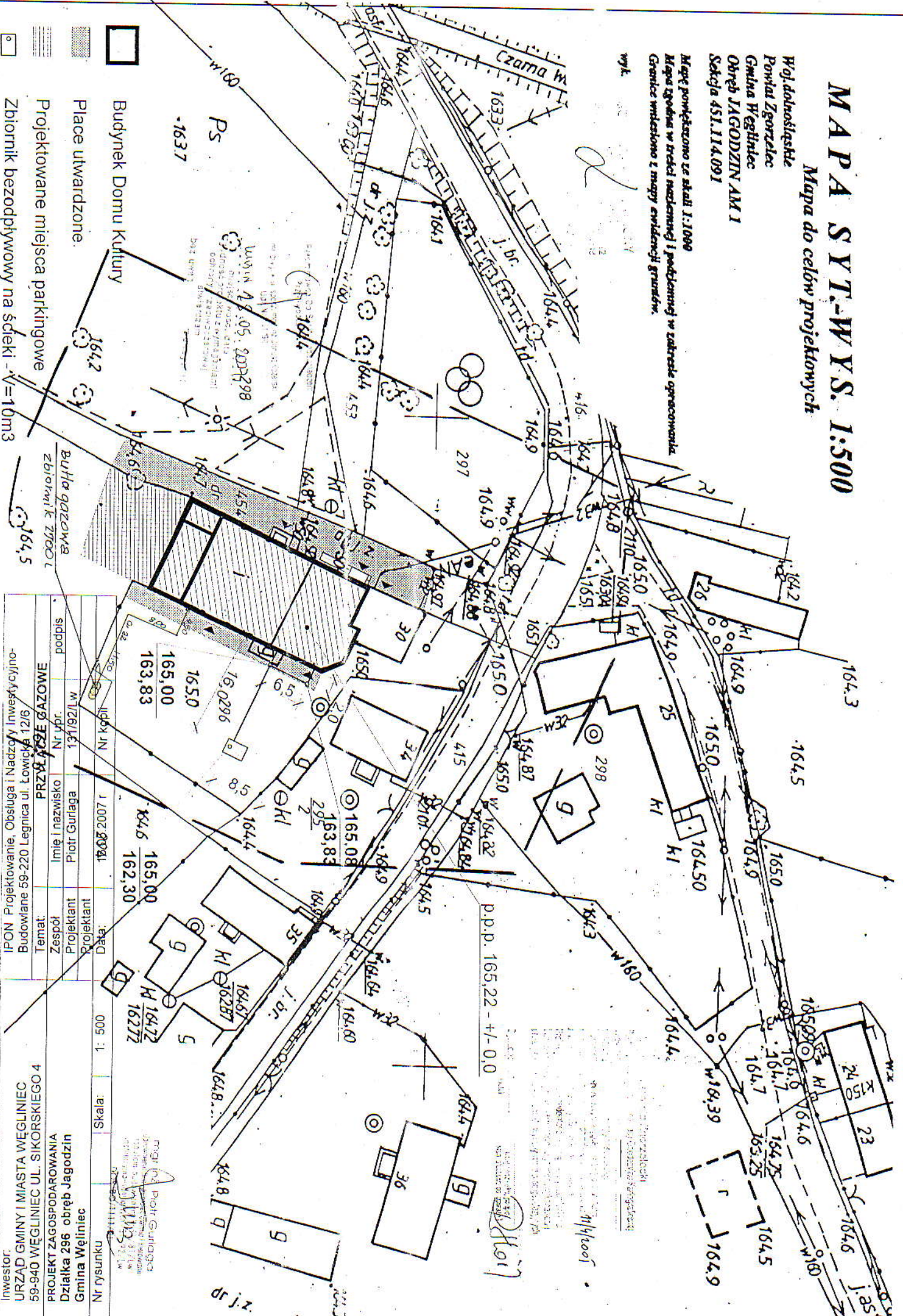
MAPA SYTYWYS. 1:500





Mapa do celów projektowych

Woj. dolnośląskie
Powiat Zgorzelec
Gmina Węgliniec
Obręb JAGODZIN AM I
Sekcja 451.114.091

Mapę powiększono ze skali 1:1000
Mapa zgodna w treści mierzalnej i podanej w zakresie opracowania
Granice wskazano i mamy ewidencyjną granicę

wyk.



-  Budynek Domu Kultury
-  Place utwardzone.
-  Projektowane miejsca parkingowe
-  Zbiornik bezodpływowy na ścieki - V=10m3

Projektowanie, Obsługa i Nadzór Inwestycyjny/Inżynier		NOPI	
Budowlane 59-220 Legnica ul. Łowicki 12/16			
Temat:		PRZEBUDOWA BAZA	
Zespół		Zespół	
Projektant		Projektant	
Piotr Gurłaga		Piotr Gurłaga	
Data:		2007	
Nr rysunku		500 1:	
Skala:		1:500	
Inwestor: GMINA WĘGLINIEC DZIAŁKA 296 OBRĘB JAGODZIN PROJEKT ZAGOSPODAROWANIA UL. SIKORSKIEGO 4 59-640 WĘGLINIEC			
Projektant: mgr inż. Piotr Gurłaga ul. Łowicka 12/16 59-220 LEGNICA tel. 71 72 12 12			