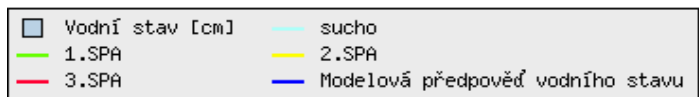
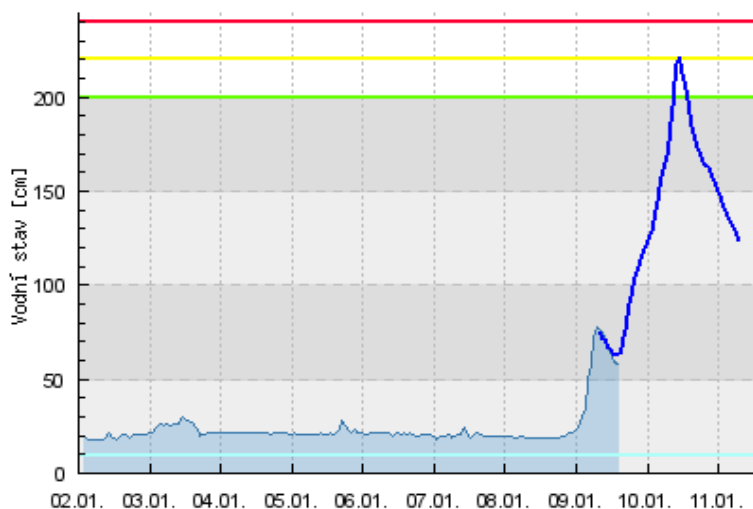


# Detail stanice Předlánce

Datum : 09.01.2015 14:14:15

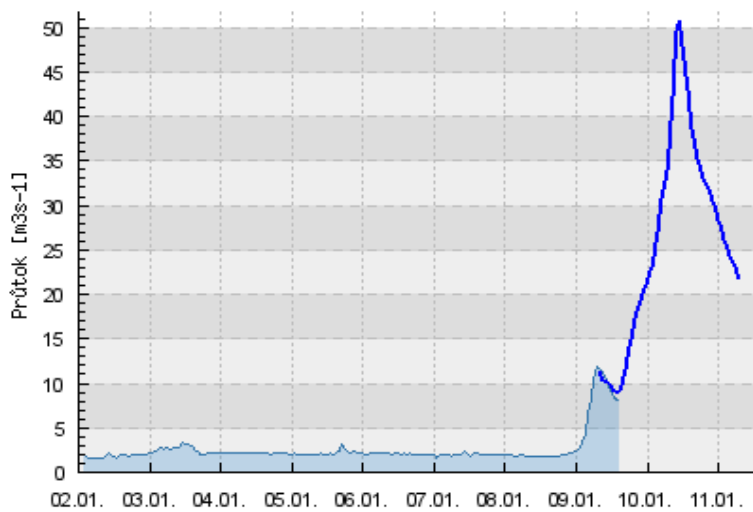
## Vodní stav

Předlánce (Smědá)



## Průtok

Předlánce (Smědá)



Tok	Smědá
Název stanice	Předlánce
Kategorie	A
Povodí III. řádu	2-04-10 Smědá a Lužická Nisa po Smědou
Obec s rozšířenou působností	Frýdlant
Provozovatel	ČHMÚ Ústí nad Labem

### Limity pro stupně povodňové aktivity

1. stupeň	H = 200[cm]		1.SPA (bdělost)
2. stupeň	H = 220[cm]		2.SPA (pohotovost)
3. stupeň	H = 240[cm]		3.SPA (ohrožení)
3. stupeň	H = 334[cm]		3.SPA (extrémní povodeň)
sucho	H = 9[cm]		

### Platnost SPA pro úsek toku / Kritické místo

Frýdlant - státní hranice

datum a čas	stav [cm]	průtok [m3s-1]	teplota [°C]
09.01.2015 14:00	58	8.15	
09.01.2015 13:50	58	8.15	
09.01.2015 13:40	59	8.32	
09.01.2015 13:30	58	8.15	
09.01.2015 13:20	58	8.15	
09.01.2015 13:10	58	8.15	
09.01.2015 13:00	59	8.32	
09.01.2015 12:00	62	8.84	
09.01.2015 11:00	66	9.55	
09.01.2015 10:00	71	10.5	
09.01.2015 09:00	74	11	
09.01.2015 08:00	76	11.4	
09.01.2015 07:00	78	11.8	
09.01.2015 06:00	72	10.6	
09.01.2015 05:00	58	8.14	
09.01.2015 04:00	50	6.77	
09.01.2015 03:00	34	4.07	
09.01.2015 02:00	30	3.41	
09.01.2015 01:00	26	2.77	
09.01.2015 00:00	23	2.33	
08.01.2015 23:00	22	2.19	
08.01.2015 22:00	22	2.19	
08.01.2015 21:00	21	2.06	
08.01.2015 20:00	20	1.92	
08.01.2015 19:00	20	1.92	
08.01.2015 18:00	19	1.8	
08.01.2015 17:00	19	1.8	
08.01.2015 16:00	19	1.8	
08.01.2015 15:00	19	1.8	
08.01.2015 14:00	19	1.8	